

UAB "Aplinkos inžinerija"

**NEKILNOJAMOJO DAIKTO  
KADASTRINIŲ MATAVIMŲ BYLA**

Tomas: 1

Nekilnojamojo turto objektas: **Inžinerinis statinys**

Bylos Nr.: **82/15422**

Registro Nr.: **44/2150962 (Statiniai)**

Adresas: **Utenos r. sav. Utenos m.**

Lapų skaičius: 9



**SUDERINTA**

Valstybės įmonės Registrų centro Utenos filialas

*Elektroniniu parašu pasirašė: Jurga Vasiljevienė*

*Pareigos: Vyresnioji kadastro specialistė*

*Laiko žyma: 2017-09-01 13:16:20*

Bylos Nr.

Tomo Nr. 1

Registro 44/2150962

## BYLOS TOMO VIDAUS APYRAŠAS

Eil. Nr.	Dokumento pavadinimas	Dokumento		Lapų skaič.	Bylos lapų numeriai	Pastabos
		Nr.	Data			
1	Statinio planas "STATINIŲ IŠDĖSTYMO PLANAS"		2017-08-16	1	1	
2	Kelio ir jo sudėtinių dalių kadastro duomenys 1K FORMA		2017-08-16	2	2-3	
3	Kelio ir jo sudėtinių dalių įkainojimas (perkainojimas) 2K FORMA		2017-08-16	2	4-5	
4	Kelio atitvarų, triukšmo sienučių, želdynų, pėsčiųjų ir dviračių takų, elektros apšvietimo tinklo kadastro duomenys 5K FORMA		2017-08-16	2	6-7	
5	Statinio statybos metai		2017-08-16	1	8	

Vidaus apyrašo lapų

8

*Markus Štandaras*

(pareigos, parūšas, vardas, pavardė)



Organizacija: UAB "Aplinkos inžinerija", kodas: 300593710, buveinės (deklaruotas) adresas: Vilnius, Architektų g. 15-45

Matininkas Orlandas Pupalaigis

### Kelio/gatvės ir jo sudėtinių dalių kadastro duomenys

Unikalus Nr.: 4400-4680-8904  
Pavadinimas: Šaligatvis (pėsčiųjų takas)

Matavimų data: 2017-08-16  
Adresas: Utenos r. sav. Utenos m.

Paskirtis:	Kelių (gatvių)	Fizinio nusidėvėjimo procentas, %:	75
Kelio numeris:		Statinio statybos pabaigos metai:	1972
Kelio ruožas:		Statinio rekonstravimo pabaigos metai:	
Kelio ruožo ilgis, km:		Statinio papr. remonto pabaigos metai:	
Kelio reikšmė:		Statinio kap. remonto pabaigos metai:	
Kelio / gatvės kategorija:			

Aprašymas: Atkarpa nuo J. Basanavičiaus g. atkarpos iki Zarasų g.

Kelias, kelio sudėtinės dalys	Mato vienetas	Kiekis
1	2	3
Šaligatvis (pėsčiųjų takas) 1b1	kv. m	552
Šaligatvis (pėsčiųjų takas) 1b2	kv. m	11

Parengė Direktorius Orlandas Pupalaigis



## Kelio/gatvės ir jo sudėtinių dalių kadastro duomenys

Unikalus Nr.: 4400-4680-8904  
 Pavadinimas: Šaligatvis (pėsčiųjų takas)

Matavimų data: 2017-08-16  
 Adresas: Utenos r. sav. Utenos m.

Paskirtis:	Kelių (gatvių)	Fizinio nusidėvėjimo procentas, %:	75
Kelio numeris:		Statinio statybos pabaigos metai:	1972
Kelio ruožas:		Statinio rekonstravimo pabaigos metai:	
Kelio ruožo ilgis, km:		Statinio papr. remonto pabaigos metai:	
Kelio reikšmė:		Statinio kap. remonto pabaigos metai:	
Kelio / gatvės kategorija:			

Aprašymas: Atkarpa nuo J. Basanavičiaus g. atkarpos iki Zarasų g.

Kelias, kelio sudėtinės dalys	Mato vienetas	Kiekis
1	2	3
Pėsčiųjų (dviračių) takas	kv. m	563

Parengė Direktorius Orlandas Pupalaigis



Organizacija: UAB "Aplinkos inžinerija", kodas: 300593710, buvčinės (deklaruotas) adresas: Vilnius, Architektų g. 15-45

Matininkas Orlandas Pupalaigis

### Kelio ir jo sudėtinių dalių įkainojimas (perkainojimas)

Adresas Utenos r. sav. Utenos m.

Unikalus Nr. 4400-4680-8904

Žymėjimas 1b1, 1b2

Pavadinimas Šaligatvis (pėsčiųjų takas)


Paskirtis Kelių (gatvių)

Matavimų data 2017-08-16

Kelio reikšmė

Kelio numeris

Kelio sudėtinės dalies pavadinimas	Vertės nustatymo data	Įkainojimas (I), Perkainojimas (P)	Atskaitos taškai	Kasmetinis vertės mažinimo koeficientas	Matavimo vienetas	Kiekis	Kainynas ir lentelė	Vieneto stitybos vertė po indeksavimo, Eur	Atkuriamo kaštai (stitybinė vertė), Eur	Nusidėvėjimas %	Atkuriamoji vertė, Eur	Vietovės pataisos koeficientas	Vidutinė rinkos vertė, Eur
1	2	3	4	5	6	7	8	9	10	11	12	13	14
Šaligatvis (pėsčiųjų takas) 1b1	2017-08-16	I	-	4	kv. m	552	NTK2017-3.2.11	29,83	16500	75	4120	1	4120
Šaligatvis (pėsčiųjų takas) 1b2	2017-08-16	I	-	5	kv. m	11	NTK2017-3.2.11	42,6	469	75	117	1	117



\* 1 0 7 4 5 3 8 2 3 1 \*



Organizacija: UAB "Aplinkos inžinerija", kodas: 300593710, buveinės (deklaruotas) adresas: Vilnius, Architektų g. 15-45

Matininkas Orlandas Pupalaigis

## Kelio atitvarų, triukšmo sienučių, želdynų, pėsčiųjų ir dviračių takų, elektros apšvietimo tinklo kadastro duomenys

Adresas Utenos r. sav. Utenos m.

Unikalus Nr. 4400-4680-8904

Žymėjimas 1b1, 1b2


Pavadinimas Šaligatvis (pėsčiųjų takas)

Paskirtis Kelių (gatvių)

Matavimų data 2017-08-16

### Kelio reikšmė

Kelio sudėtinės dalies pavadinimas	Kelio ruožo sudėtinį dalių pradžia		Kelio ruožo sudėtinį dalių pabaiga		Statybos pabaigos metai	Medžiaga / Dangos rūšis	Mato vienetas	Kiekis	Kelio pusė (kairė, dešinė)	Elektros apšvietimo tinklo tipas	Laidininko skerspjūvis	Rekonstravimo pabaigos metai	Kap. remonto pabaigos metai	Papr. remonto pabaigos metai				
	atskaitos duomenys ašyje	koordinatės	atskaitos duomenys ašyje	koordinatės														
															taško Nr.	taško Nr.		
1	2	3	4	5	6	7	8	9	10	11	12	13	14	15	16	17	18	19
Šaligatvis (pėsčiųjų takas) 1b1		KB	X	Y		KB	X	Y	1972	Asfaltbetonis	kv. m	552	Kairė					
Šaligatvis (pėsčiųjų takas) 1b2									1972	Betono trinkelės	kv. m	11	Kairė					



\* 1 0 7 4 5 3 8 2 3 4 \*

Parengė Direktorius Orlandas Pupalaigis





## UTENOS RAJONO SAVIVALDYBĖS ADMINISTRACIJA

Biudžetinė įstaiga. Utenio a. 4, 28503 Utena.  
Tel. (8 389) 61 620, faks. (8 389) 61 615, el. p. [info@utena.lt](mailto:info@utena.lt), [www.utena.lt](http://www.utena.lt).  
Duomenys kaupiami ir saugomi Juridinių asmenų registre, kodas 188710442

Valstybės įmonės Registrų centro  
Utenos filialui

2017-08-29 Nr. *(3.19) S-2289*

### DĖL STATYBOS METŲ

Pateikiame informaciją apie inžinierinių statinių, esančių Utenos rajono savivaldybės, Utenos mieste ir rajone, statybos metus:

1. Pėsčiųjų takas šalia J. Basanavičiaus gatvės – 1972 metai;
2. Autobusų sustojimo aikštelė šalia J. Basanavičiaus gatvės – 1971 metai;
3. Sporto aikštelė Sirutėnų kaime, Sudeikių sen., Utenos r. – 1980 metai;

Administracijos direktorius

Jonas Slapšinskas

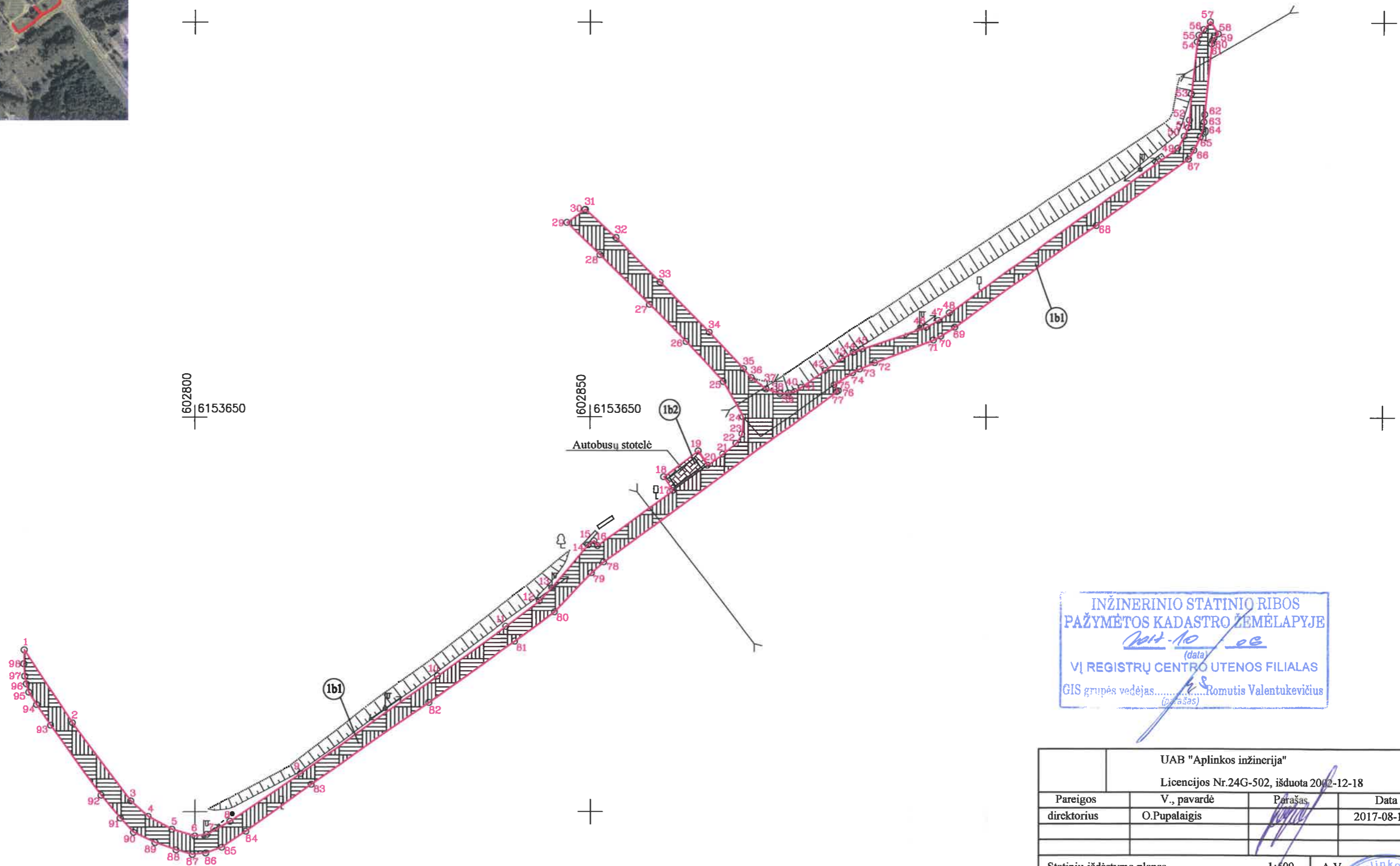
Egidijus Bukys, tel. (8 389) 43 517, el. p. [egidijus.bukys@utena.lt](mailto:egidijus.bukys@utena.lt)



1074535380

# IŠDĖSTYMO PLANAS M 1:500

Išdėstymo schema



INŽINERINIO STATINIO RIBOS  
PAŽYMĖTOS KADASTRO ŽEMĖLAPYJE  
*2017-10-06*  
(data)  
VĮ REGISTRŲ CENTRO UTENOS FILIALAS  
GIS grupės vedėjas.....*Romutis Valentukevičius*  
(parašas)

UAB "Aplinkos inžinerija"			
Licencijos Nr.24G-502, išduota 2002-12-18			
Pareigos	V., pavardė	Parašas	Data
direktorius	O.Pupalaigis	<i>[Signature]</i>	2017-08-16
Statinių išdėstymo planas		1:500	A.V.
Utenos r. sav. Utenos m.		Aplinkos inžinerija	
Sudarytas pagal 2017-08-16 kadastrinių matavimų duomenis		Statinio pažymėjimas plane 1b1, 1b2	





1074535380

## ISDESTYMO PLANAS M 1:500

Objekto pavadinimas	Basanavičiaus g. pėsčiųjų takas
Kaimas (miestelis)	
Miestas	Utenos m.
Savivaldybė	Utenos r.sav.
Unikalus Nr.	4400-4680-8904

## KOORDINAČIŲ ŽINIARAŠTIS

Koordinačių sistema LKS - 94								
Taško Nr.	X	Y	Taško Nr.	X	Y	Taško Nr.	X	Y
1	6153620.54	602778.50	41	6153653.79	602876.53	81	6153621.62	602840.39
2	6153611.28	602784.71	42	6153655.94	602879.61	82	6153613.87	602829.51
3	6153601.39	602791.96	43	6153657.48	602881.78	83	6153603.49	602814.69
4	6153599.42	602794.17	44	6153658.25	602883.26	84	6153597.54	602806.42
5	6153597.79	602797.15	45	6153658.68	602884.27	85	6153595.51	602803.38
6	6153596.94	602799.99	46	6153661.41	602892.37	86	6153594.77	602801.37
7	6153597.15	602801.51	47	6153662.28	602893.90	87	6153594.61	602799.69
8	6153598.80	602804.41	48	6153663.23	602895.30	88	6153595.17	602797.66
9	6153604.86	602813.34	49	6153684.08	602924.17	89	6153596.11	602795.03
10	6153617.23	602830.62	50	6153685.59	602924.97	90	6153597.41	602792.32
11	6153623.48	602839.30	51	6153686.68	602925.46	91	6153599.20	602790.65
12	6153626.76	602843.52	52	6153687.64	602925.62	92	6153602.10	602788.29
13	6153628.40	602845.14	53	6153690.97	602925.86	93	6153610.99	602781.90
14	6153633.84	602849.71	54	6153697.55	602926.59	94	6153613.62	602780.09
15	6153634.35	602850.43	55	6153698.39	602926.79	95	6153615.18	602779.08
16	6153633.74	602850.88	56	6153699.13	602927.41	96	6153616.23	602778.77
17	6153640.76	602860.40	57	6153700.09	602928.23	97	6153617.21	602778.57
18	6153642.47	602859.21	58	6153698.56	602929.18	98	6153618.78	602778.45
19	6153645.75	602863.57	59	6153698.05	602928.66			
20	6153643.92	602864.76	60	6153697.73	602928.50			
21	6153645.33	602866.70	61	6153697.30	602928.38			
22	6153646.71	602868.40	62	6153688.33	602927.53			
23	6153647.87	602869.18	63	6153687.40	602927.45			
24	6153650.06	602869.31	64	6153686.48	602927.33			
25	6153654.53	602866.76	65	6153685.52	602926.96			
26	6153659.61	602862.06	66	6153683.82	602926.16			
27	6153664.32	602857.47	67	6153682.70	602925.50			
28	6153670.60	602851.21	68	6153674.30	602913.83			
29	6153674.68	602847.07	69	6153661.43	602895.97			
30	6153676.28	602849.32	70	6153660.31	602894.23			
31	6153676.33	602849.39	71	6153659.80	602893.29			
32	6153672.78	602853.23	72	6153656.93	602885.86			
33	6153667.15	602858.76	73	6153656.14	602884.02			
34	6153660.77	602864.98	74	6153655.66	602883.17			
35	6153656.16	602869.37	75	6153654.12	602880.78			
36	6153655.04	602870.35	76	6153653.36	602881.33			
37	6153653.60	602872.20	77	6153653.26	602881.13			
38	6153653.03	602873.92	78	6153631.68	602851.66			
39	6153653.07	602874.94	79	6153630.32	602850.10			
40	6153653.26	602875.70	80	6153625.36	602845.48			

Žiniaraštį sudarė

(parašas)

O. Pupalaigis 2M-M-1351  
(vardas ir pavardė)2017-08-16  
(data)